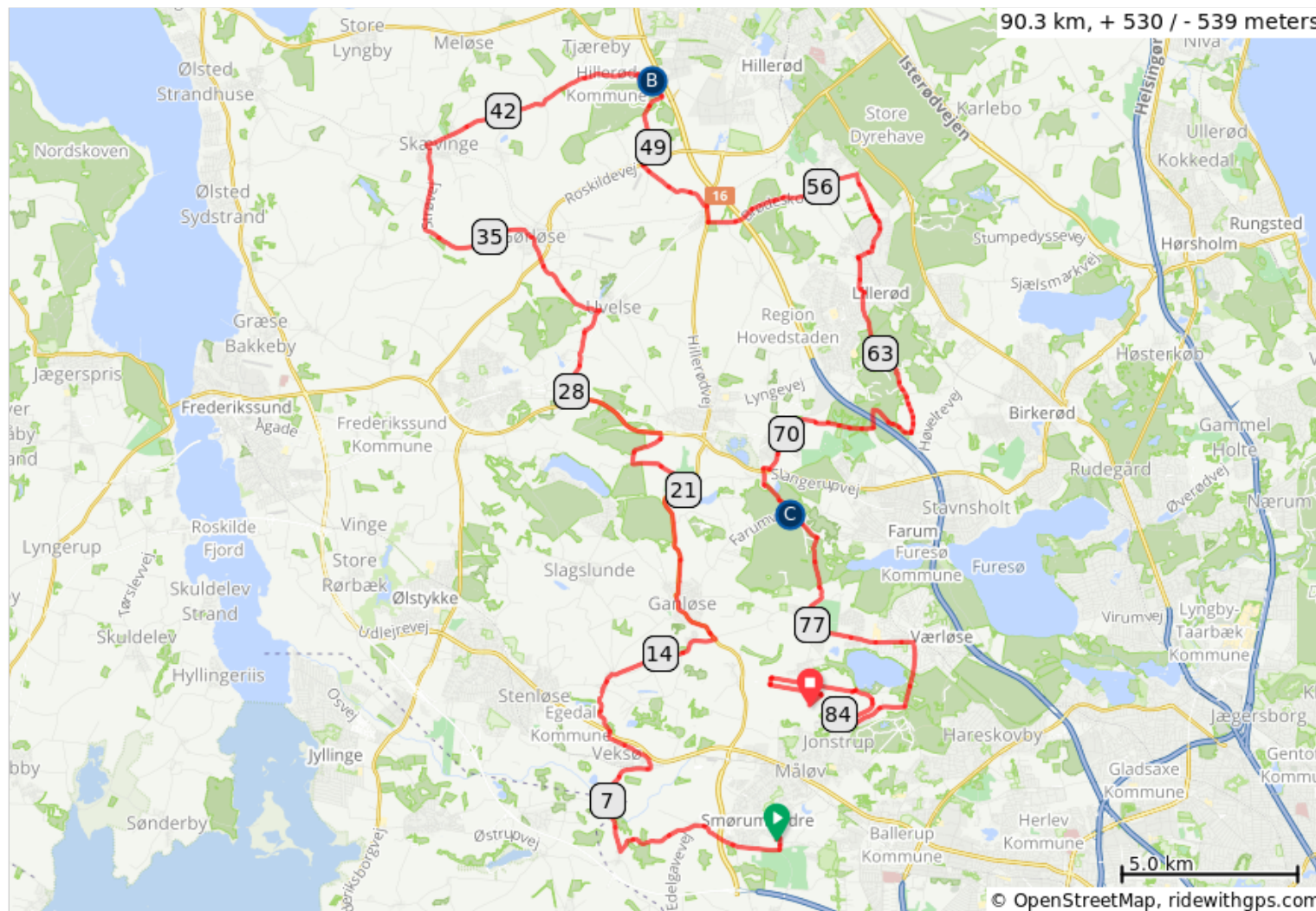
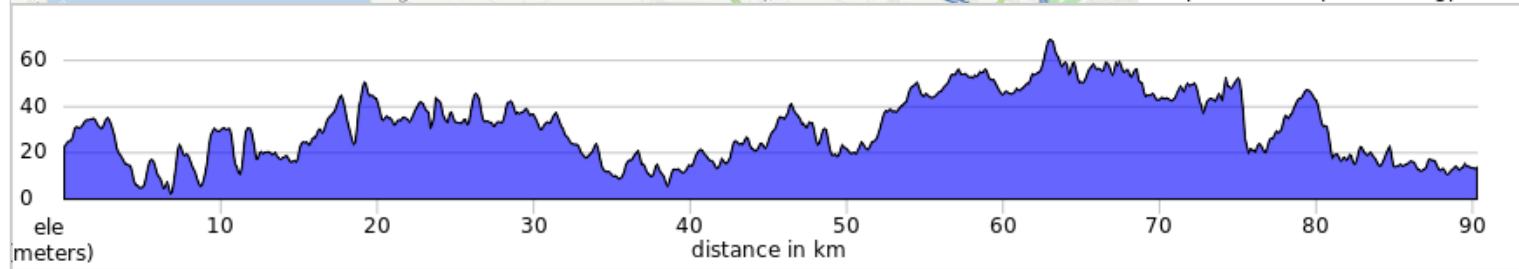







































BSR 90 km



- A. Depot Arresø
- B. Freerslev hegn
- C. Depot Farumvej



| Dist | Type | Note | Next |
|------|---|--|------|
| 0.0 |  | Start of route | 0.1 |
| 0.1 |  | Drej til venstre, og følg Smørumparken | 0.0 |
| 0.1 |  | Drej til højre, og følg Flodvej | 0.1 |
| 0.2 |  | Drej til højre, og følg Smørum Parkvej | 0.3 |
| 0.5 |  | Tag første frakørsel ad Skebjergvej i rundkørslen | 2.2 |
| 2.7 |  | Skebjergvej svinger lidt til venstre og bliver til Smørum Bygade | 0.6 |
| 3.3 |  | Drej til højre, og følg Nonnemosen | 2.3 |
| 5.6 |  | Drej til højre, og følg Lundevej | 1.2 |
| 6.8 |  | Fortsæt ad Hovevej | 2.3 |
| 9.1 |  | Drej til venstre mod Kirkebakken | 0.1 |
| 9.2 |  | Hold til højre mod Kirkebakken | 0.0 |
| 9.2 |  | Lidt til venstre, og følg Kirkebakken | 1.2 |
| 10.5 |  | Fortsæt ad Humlebakken | 0.3 |
| 10.8 |  | Lidt til højre, og følg Spydbakken | 1.1 |
| 11.9 |  | Tag anden frakørsel ad Søsum Bygade i rundkørslen | 0.5 |
| 12.4 |  | Drej til højre, og følg Toppevadvej | 3.2 |
| 15.6 |  | Tag tredje frakørsel ad Måløvvej/Rute 233 i rundkørslen | 1.9 |
| 17.5 |  | Drej til højre, og følg Lyngevej/Rute 233 | 3.9 |
| 21.4 |  | Drej til venstre, og følg Rosenlundvej | 2.0 |
| 23.4 |  | Drej til højre, og følg Krogenlundvej | 1.4 |
| 24.7 |  | Drej til venstre, og følg Slangerupvej/Rute 207 | 2.8 |
| 27.6 |  | Drej til højre, og følg Københavnsvej | 0.1 |
| 27.7 |  | Drej til højre, og følg Lindholmvej | 0.2 |
| 27.9 |  | Drej til venstre, og bliv på Lindholmvej | 2.1 |
| 29.9 |  | Drej til højre, og følg Lystrupvej | 0.7 |
| 30.7 |  | Drej til venstre, og følg Gørløsevej | 0.4 |
| 31.0 |  | Fortsæt ad Lystrupvej | 2.8 |
| 33.8 |  | Fortsæt ad Strøvej | 5.6 |
| 39.4 |  | Fortsæt ad Hovedgaden | 0.1 |
| 39.6 |  | Drej til højre, og følg Ny Harløsevej | 2.2 |
| 41.8 |  | Fortsæt ad Harløsevej | 4.3 |
| 46.1 |  | Drej til højre, og følg Ved Freerslev Hegn | 0.6 |
| 46.7 |  | Depot Freerslev hegn | 2.6 |
| 49.2 |  | Drej til højre, og følg Roskildevej/Rute 53/Rute 6 | 0.5 |
| 49.7 |  | Drej til venstre, og følg Fuglebjergvej Drej til venstre, og følg Fuglebjergvej | 2.3 |
| 52.0 |  | Drej til højre, og følg Lyngevej/Rute 233 | 3.7 |
| 55.7 |  | Drej til højre | 0.5 |

| Dist | Type | Note | Next |
|------|------|---|------|
| 56.2 | ↑ | Tag fodgængeroverføringen | 0.1 |
| 56.2 | ➔ | Drej til højre mod Brødeskovvej | 0.0 |
| 56.3 | ← | Drej til venstre, og følg Brødeskovvej | 0.8 |
| 57.1 | ➔ | Drej til højre, og følg Gl. Frederiksborgvej | 2.4 |
| 59.5 | ↑ | Tag første frakørsel i rundkørslen, og bliv på Frederiksborgvej | 0.4 |
| 59.9 | ↑ | Tag fjerde frakørsel i rundkørslen, og bliv på Frederiksborgvej | 1.1 |
| 61.0 | ➔ | Drej til højre, og følg Gl Lyngesvej | 0.7 |
| 61.7 | ← | Lidt til venstre, og følg Rødpælevej | 0.8 |
| 62.5 | ↑ | Fortsæt ad Bregnerød Skovvej | 1.3 |
| 63.7 | ➔ | Drej til højre, og følg Hyrebakken | 1.8 |
| 65.5 | ➔ | Drej til højre, og følg Høveltsvangsvej | 1.0 |
| 66.5 | ↑ | Fortsæt ad Skovmosen | 0.3 |
| 66.8 | ← | Drej til venstre, og følg Bymosen | 0.5 |
| 67.3 | ➔ | Drej til højre, og følg Oldvej | 2.1 |
| 69.4 | ← | Drej til venstre, og følg Vassingerødvej | 1.7 |
| 71.1 | ➔ | Drej til højre, og bliv på Vassingerødvej | 0.2 |
| 71.3 | ← | Drej til venstre, og følg Nymøllevej | 1.5 |
| 72.7 | ➔ | Drej til højre, og følg Kalkværksvej | 0.3 |
| 73.0 | 🚚 | Depot Farumvej | 0.0 |
| 73.0 | ↑ | Fortsæt ad Farumvej | 1.0 |
| 74.0 | ➔ | Drej til højre, og følg Christianshøjvej | 2.7 |
| 76.7 | ← | Drej til venstre, og følg Bundsvej | 0.4 |
| 77.1 | ← | Hold til venstre, og bliv på Bundsvej | 0.1 |
| 77.2 | ↑ | Tag første frakørsel ad Kirke Værløsevej i rundkørslen | 2.6 |
| 79.7 | ➔ | Hold til højre, og bliv på Kirke Værløsevej | 0.1 |
| 79.8 | ➔ | Drej til højre, og følg Ballerupvej | 1.8 |
| 81.6 | ← | Hold til venstre, og bliv på Ballerupvej | 2.0 |
| 83.6 | ↑ | Kør ud af rundkørslen på Jonstrupvej | 0.3 |
| 84.0 | ➔ | Drej til højre, og følg Flyvestation Værløse | 0.1 |
| 84.1 | ↑ | Fortsæt ad Sandet | 6.2 |
| 90.3 | 🛑 | End of route | 0.0 |

34.6 kilometers. +154/-189 meters