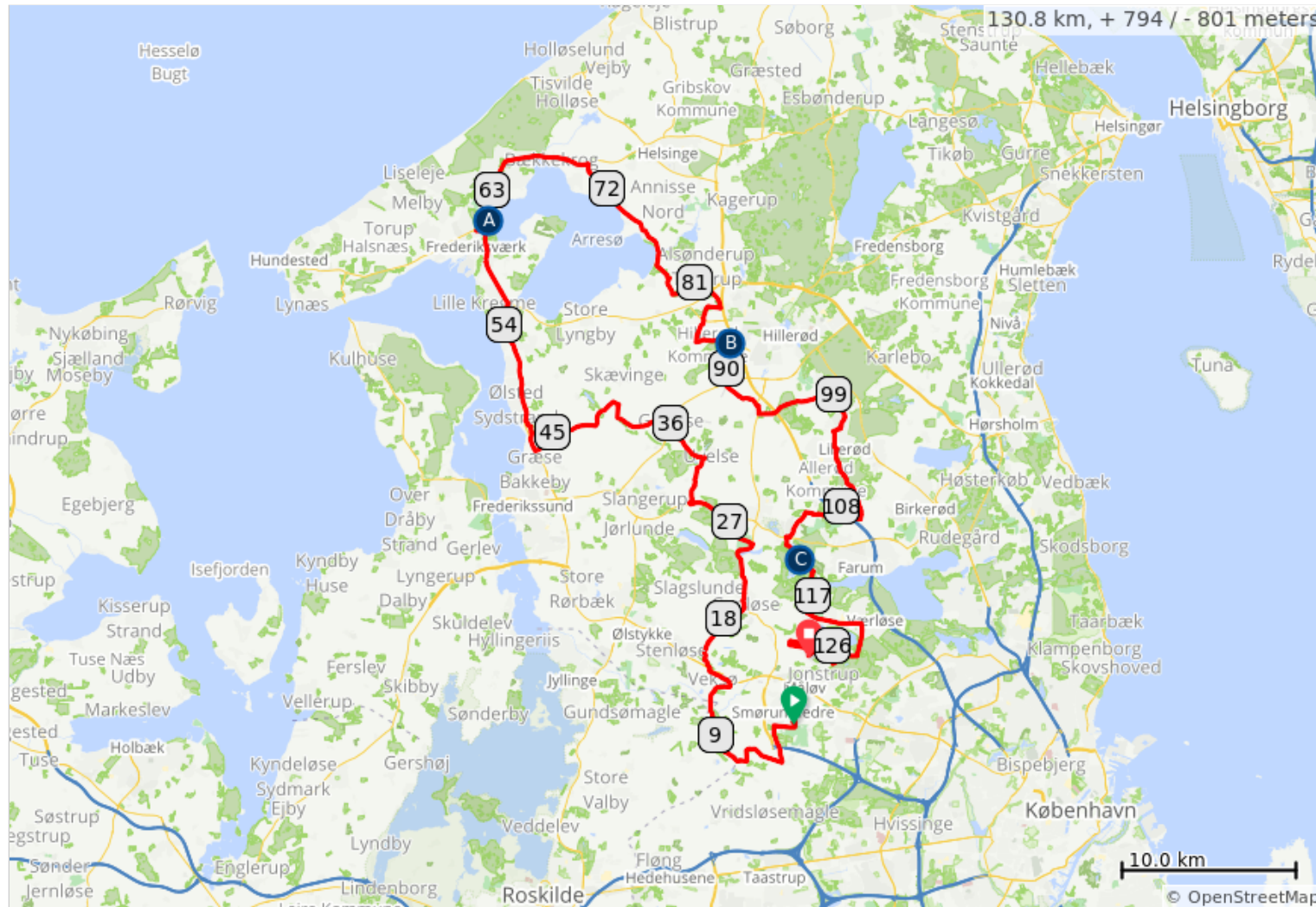
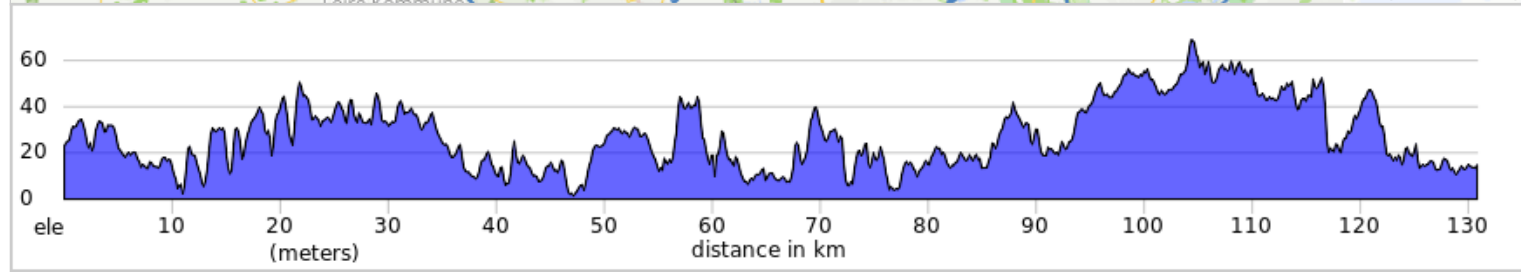







































BSR 131 km 2022



- A. Depot Arresø
- B. Freerslev hegn
- C. Depot Farumvej



Dist	Type	Note	Next
0.0		Start of route	0.1
0.1		Drej til venstre, og følg Smørumparken	0.0
0.1		Drej til højre, og følg Flodvej	0.1
0.2		Drej til højre, og følg Smørum Parkvej	0.3
0.5		Tag første frakørsel ad Skebjergvej i rundkørslen	1.2
1.7		Drej til venstre, og følg Råbrovej	2.2
3.8		Drej til højre, og følg Nybøllevej	2.9
6.7		Drej til højre, og følg Overdrevsvej	2.8
9.5		Drej til højre, og følg Hove Bygade	0.3
9.8		Fortsæt ad Lundevej	1.2
11.0		Fortsæt ad Hovevej	2.3
13.3		Drej til venstre mod Kirkebakken	0.1
13.4		Hold til højre mod Kirkebakken	0.0
13.4		Lidt til venstre, og følg Kirkebakken	1.2
14.6		Fortsæt ad Humlebakken	0.3
15.0		Lidt til højre, og følg Spydbakken	1.1
16.1		Tag anden frakørsel ad Søsุม Bygade i rundkørslen	0.6
16.7		Drej til højre, og følg Damvadvej	2.2
18.9		Foretag en U-vending ved Svinemosevej	0.8
19.7		Drej til venstre, og følg Måløvvej/Rute 233	0.4
20.1		Drej til højre, og følg Lyngvej/Rute 233	3.9
24.1		Drej til venstre, og følg Rosenlundvej	2.0
26.0		Drej til højre, og følg Krogenlundvej	1.4
27.4		Drej til venstre, og følg Slangerupvej/Rute 207	2.8
30.2		Drej til højre, og følg Københavnsvej	0.1
30.3		Drej til højre, og følg Lindholmvej	0.2
30.5		Drej til venstre, og bliv på Lindholmvej	2.1
32.5		Drej til højre, og følg Lystrupvej	0.7
33.3		Drej til venstre, og følg Gørløsevej	0.4
33.6		Fortsæt ad Lystrupvej	2.8
36.4		Fortsæt ad Strøvej	4.0
40.5		Drej til venstre, og følg Smedevej	2.2
42.6		Drej til højre, og følg Strøbjergvej	1.2
43.8		Fortsæt ad Sigerslevvestervej	2.7
46.5		Drej til højre, og følg Frederikssundsvej/Rute 211	0.7
47.3		Drej til højre, og følg Græse Skolevej	0.0
47.3		Drej til venstre, og følg Havelse Mølle	1.2

47.3 kilometers. +312/-333 meters

Dist	Type	Note	Next
48.5	→	Drej til højre, og følg Frederikssundsvej/Rute 211	2.0
50.5	→	Hold til højre, og bliv på Frederikssundsvej/Rute 211	4.9
55.4	↑	Tag tredje frakørsel ad Hillerødvej/Rute 16 i rundkørslen	4.9
60.2	↑	Tag første frakørsel ad Helsingevej/Rute 205 i rundkørslen	1.0
61.3	🚰	Depot Arresø	8.4
69.7	→	Drej til højre, og følg Præstevej	5.4
75.1	→	Drej til højre, og bliv på Præstevej	1.5
76.6	↑	Fortsæt ad Nejedevej	1.8
78.4	→	Drej til højre, og bliv på Nejedevej	1.0
79.4	←	Drej til venstre, og bliv på Nejedevej	1.7
81.1	↑	Fortsæt ad Rugbjergvej	0.5
81.6	→	Drej til højre, og følg Præstevej	1.3
83.0	←	Hold til venstre, og bliv på Præstevej	0.0
83.0	←	Drej til venstre, og følg Frederiksværksgade	0.7
83.7	←	Drej til venstre, og følg Tjærebyvej	2.2
85.9	←	Drej til venstre, og følg Harløsevej	1.6
87.5	→	Drej til højre, og følg Ved Freerslev Hegn	0.6
88.1	🚰	Depot Freerslev hegn	2.6
90.7	→	Drej til højre, og følg Roskildevej/Rute 53/Rute 6	2.8
93.4	→	Drej til højre, og følg Lyngevej/Rute 233	0.5
93.9	←	Drej til venstre, og følg Brødeskovvej Drej til venstre, og følg Brødeskovvej	3.2
97.1	→	Lidt til højre, og følg 31/Brødeskovvej	1.4
98.5	→	Drej til højre	0.7
99.2	↑	Fortsæt ad Frederiksborgvej	1.7
100.9	↑	Tag første frakørsel i rundkørslen, og bliv på Frederiksborgvej	0.4
101.3	↑	Tag fjerde frakørsel i rundkørslen, og bliv på Frederiksborgvej	0.2
101.5	↑	Gå over fodgængerovergangen	0.4
101.9	←	Drej til venstre, og følg Enghavevej	0.0
101.9	→	Drej til højre, og følg Frederiksborgvej	0.5
102.4	→	Drej til højre, og følg Gl Lyngevej	0.7
103.1	←	Lidt til venstre, og følg Rødpælevej	0.8
103.9	↑	Fortsæt ad Bregnerød Skovvej	1.3
105.2	→	Drej til højre, og følg Hyrebakken	2.8
107.9	↑	Fortsæt ad Skovmosen	0.3
108.2	←	Drej til venstre, og følg Bymosen	0.5
108.7	→	Drej til højre, og følg Oldvej	2.1

61.4 kilometers. +351/-306 meters

Dist	Type	Note	Next
110.8	←	Drej til venstre, og følg Vassingerødvej	1.7
112.5	→	Drej til højre, og bliv på Vassingerødvej	0.2
112.7	←	Drej til venstre, og følg Nymøllevej	1.5
114.2	→	Drej til højre, og følg Kalkværksvej	0.3
114.4	📍	Depot Farumvej	0.0
114.4	↑	Fortsæt ad Farumvej	1.0
115.4	→	Drej til højre, og følg Christianshøjvej	2.7
118.1	←	Drej til venstre, og følg Bundsvej	0.4
118.5	←	Hold til venstre, og bliv på Bundsvej	0.1
118.6	↑	Tag første frakørsel ad Kirke Værløsevej i rundkørslen	2.6
121.1	→	Hold til højre, og bliv på Kirke Værløsevej	0.1
121.3	→	Drej til højre, og følg Ballerupvej	1.8
123.1	←	Hold til venstre, og bliv på Ballerupvej	1.6
124.7	→	Drej til højre, og følg Søhusvej	0.2
124.8	→	Drej til højre, og følg Flyvestation Værløse/Sandet	6.0
130.8	📍	End of route	0.0

22.1 kilometers. +87/-117 meters