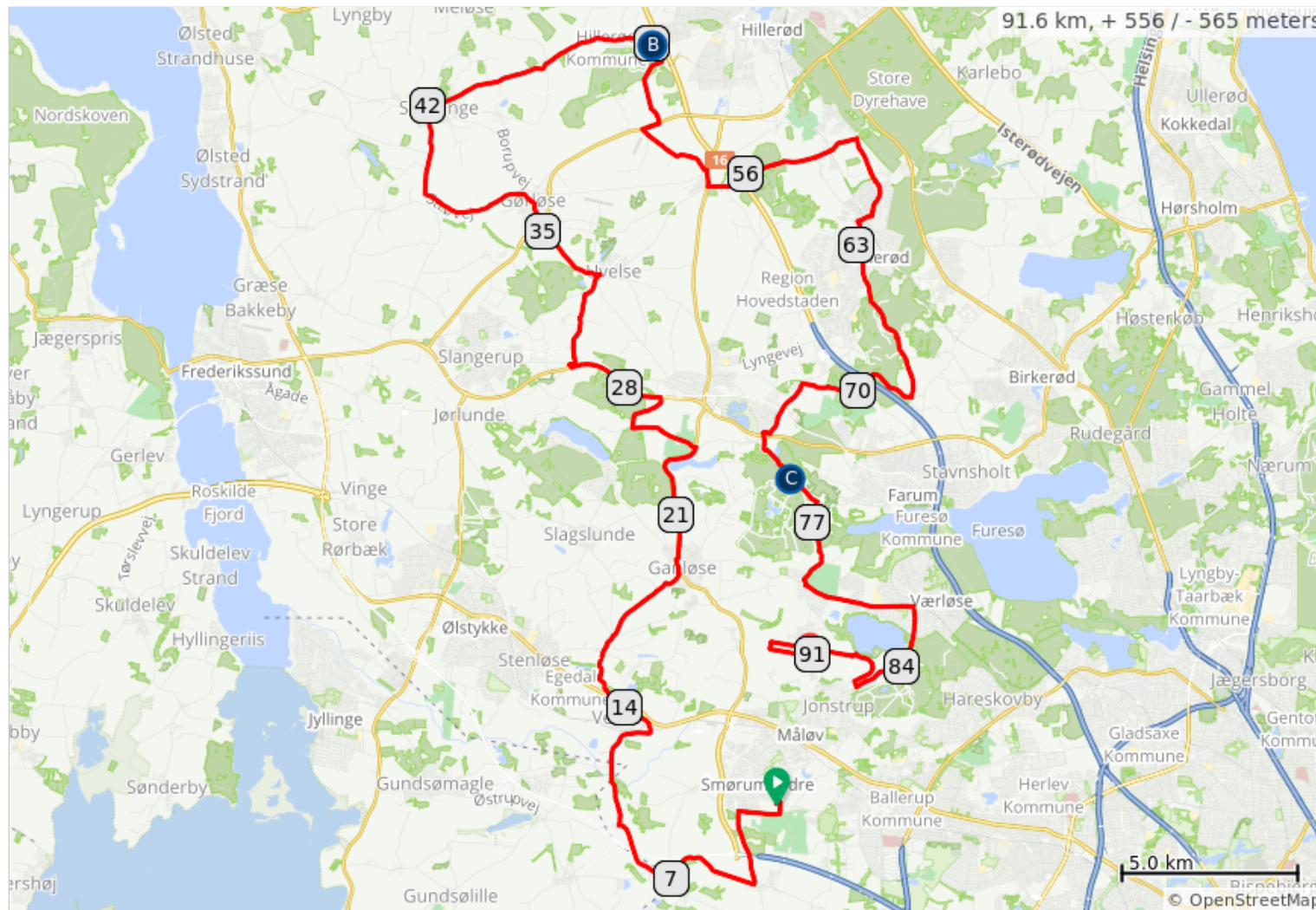
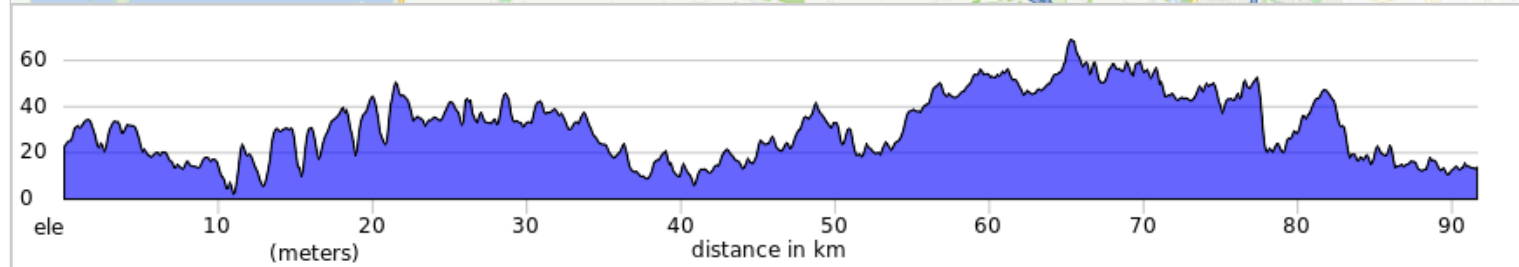






































BSR 91 km 2022



- A. Depot Arresø
- B. Freerslev hegn
- C. Depot Farumvej



Dist	Type	Note	Next
0.0		Start of route	0.1
0.1		Drej til venstre, og følg Smørumparken	0.0
0.1		Drej til højre, og følg Flodvej	0.1
0.2		Drej til højre, og følg Smørum Parkvej	0.3
0.5		Tag første frakørsel ad Skebjergvej i rundkørslen	1.2
1.7		Drej til venstre, og følg Råbrovej	2.2
3.8		Drej til højre, og følg Nybøllevej	2.9
6.7		Drej til højre, og følg Overdrevsvej	2.8
9.5		Drej til højre, og følg Hove Bygade	0.3
9.8		Fortsæt ad Lundevej	1.2
11.0		Fortsæt ad Hovevej	2.3
13.3		Drej til venstre mod Kirkebakken	0.1
13.4		Hold til højre mod Kirkebakken	0.0
13.4		Lidt til venstre, og følg Kirkebakken	1.2
14.6		Fortsæt ad Humlebakken	0.3
15.0		Lidt til højre, og følg Spydbakken	1.1
16.1		Tag anden frakørsel ad Søsum Bygade i rundkørslen	0.6
16.7		Drej til højre, og følg Damvadvej	2.7
19.4		Drej til venstre, og følg Måløvvej/Rute 233	0.4
19.8		Drej til højre, og følg Lyngevej/Rute 233	3.9
23.7		Drej til venstre, og følg Rosenlundvej	2.0
25.7		Drej til højre, og følg Krogenlundvej	1.4
27.0		Drej til venstre, og følg Slangerupvej/Rute 207	2.8
29.9		Drej til højre, og følg Københavnsvej	0.1
30.0		Drej til højre, og følg Lindholmvej	0.2
30.2		Drej til venstre, og bliv på Lindholmvej	2.1
32.2		Drej til højre, og følg Lystrupvej	0.7
33.0		Drej til venstre, og følg Gørløsevej	0.4
33.3		Fortsæt ad Lystrupvej	2.8
36.1		Fortsæt ad Strøvej	5.6
41.7		Fortsæt ad Hovedgaden	0.1
41.9		Drej til højre, og følg Ny Harløsevej	2.2
44.1		Fortsæt ad Harløsevej	4.3
48.4		Drej til højre, og følg Ved Freerslev Hegn	0.6
49.0		Depot Freerslev hegn	2.6
51.6		Drej til højre, og følg Roskildevej/Rute 53/Rute 6	0.5

Dist	Type	Note	Next
52.1	←	Drej til venstre, og følg Fuglebjergvej Drej til venstre, og følg Fuglebjergvej	2.3
54.3	→	Drej til højre, og følg Lyngevej/Rute 233	3.7
58.0	→	Drej til højre	0.5
58.5	↑	Tag fodgængeroverføringen	0.1
58.6	→	Drej til højre mod Brødeskovvej	0.0
58.6	←	Drej til venstre, og følg Brødeskovvej	0.8
59.4	→	Drej til højre, og følg Gl. Frederiksborgvej	2.4
61.8	↑	Tag første frakørsel i rundkørslen, og bliv på Frederiksborgvej	0.4
62.2	↑	Tag fjerde frakørsel i rundkørslen, og bliv på Frederiksborgvej	1.1
63.3	→	Drej til højre, og følg Gl Lyngevej	0.7
64.0	←	Lidt til venstre, og følg Rødpælevej	0.8
64.8	↑	Fortsæt ad Bregnerød Skovvej	1.3
66.0	→	Drej til højre, og følg Hyrebakken	1.8
67.8	→	Drej til højre, og følg Høveltsvangsvej	1.0
68.8	↑	Fortsæt ad Skovmosen	0.3
69.1	←	Drej til venstre, og følg Bymosen	0.5
69.6	→	Drej til højre, og følg Oldvej	2.1
71.7	←	Drej til venstre, og følg Vassingerødvej	1.7
73.4	→	Drej til højre, og bliv på Vassingerødvej	0.2
73.6	←	Drej til venstre, og følg Nymøllevej	1.5
75.1	→	Drej til højre, og følg Kalkværksvej	0.3
75.3	🚰	Depot Farumvej	0.0
75.3	↑	Fortsæt ad Farumvej	1.0
76.3	→	Drej til højre, og følg Christianshøjvej	2.7
79.0	←	Drej til venstre, og følg Bundsvej	0.4
79.4	←	Hold til venstre, og bliv på Bundsvej	0.1
79.5	↑	Tag første frakørsel ad Kirke Værløsevej i rundkørslen	2.6
82.0	→	Hold til højre, og bliv på Kirke Værløsevej	0.1
82.2	→	Drej til højre, og følg Ballerupvej	1.8
83.9	←	Hold til venstre, og bliv på Ballerupvej	1.6
85.5	→	Drej til højre, og følg Søhusvej	0.2
85.7	→	Drej til højre, og følg Flyvestation Værløse/Sandet	5.9
91.6	📍	End of route	0.0

40.1 kilometers. +189/-199 meters